

# IKRÉNY



## SZABÁLYOZÁSI TERV MÓDOSÍTÁS

M 1 : 2 000







### JELMAGYARÁZAT

#### HATÁRVONALAK

-  meglévő belterületi határvonal
-  meglévő, megmaradó szabályozási vonal
-  tervezett szabályozási vonal
-  övezeti határvonal
-  építési hely határa
-  közutak védőövezetének határa
-  telepítendő védőnövényzet




### TERÜLETFELHASZNÁLÁS

Beépített és beépítésre szánt terület gazdasági terület

-  kereskedelmi, szolgáltató terület
-  egyéb ipari terület
-  mezőgazdasági ipari terület
-  Tutti Kft fejlesztési területe

Beépítésre nem szánt terület


közlekedési és közmű terület

-  gyorsforgalmi út
-  főút
-  közmű terület




erdőterület

-  védelmi célú erdő

Vízgazdálkodási terület

-  vízvezető csatorna

Egyéb

-  építmény nem építhető
-  telefonkábel
-  RWA telephely veszélyességi övezet határa

Ikrény Község Önkormányzatának a helyi építési szabályzatának egységes szerkezetbe foglalt 15/2000 (XII.22.) rendeletének melléklete

<b>REGIOPLAN</b>		Környezet- és Településtervező KFT. 9022 Győr, Újkapu u. 13 Tel.: 96/311-304, 529-751 e-mail: regioplan@regioplan.hu	
Megrendelő neve:	Ikrény Község Önkormányzata		
Munka neve:	Ikrény község településrendezési terv módosítás	Munkaszám:	Rp.I.130-20/21
Munkarész neve:	Szabályozási terv	Méretarány:	M 1:2 000
Rajz címe:	Szabályozási és övezeti terv I/3	Rajzszám:	SZ-11/3
Felelős településtervező:	Kalmár Ágnes TT 08-0479/08	Településrendezés társtervező:	Felelős zöldfelületi és tájrendezési tervező:
Felelős közlekedéstervező:	Réder Tibor Tk0 08-0133	Felelős közműtervező:	Ferenci Huba TE-T08-0253 TV-T08-0253
		Felelős vízgazdálkodási tervező:	Pekterné Szabó Piroska Tk-08-0073/08
A tervezési alaptérkép az állami alapadatok felhasználásával készült			

